

Общие сведения

Муниципальное казенное общеобразовательное учреждение
(Полное наименование ОУ)

"Чиньинская средняя общеобразовательная школа"

Верхнемавского муниципального района Верхонинской области

Тип ОУ средняя общеобразовательная школа

Юридический адрес ОУ: 396130, РФ, Верхонинская область,

Верхнемавский район, с. Чиньинь, ул. Ломоносова, д. 167 Д.

Фактический адрес ОУ: 396130, РФ, Верхонинская область,

Верхнемавский район, с. Чиньинь, ул. Ломоносова, д. 167 Д.

Руководители ОУ:

Директор (заведующий) Л.Н. Машченко 8(47343)75-2-65
(фамилия, имя, отчество) (телефон)

Заместитель директора по учебной работе Карнева З.Е. 8(47343)75-3-69
(фамилия, имя, отчество) (телефон)

Заместитель директора по воспитательной работе
(фамилия, имя, отчество) (телефон)

Ответственные работники муниципального органа управления образованием

руководитель отдела образования культуры и спорта администрации Верхнемавского муниципального района
(должность) (фамилия, имя, отчество)

Ответственные от

Госавтоинспекции инспектор ФПС группы ФПС
ИОСБДД по Верхнемавскому району
полицейский 8-920-409-68-09
(должность) (фамилия, имя, отчество) (телефон)

Ответственные работники за организацию работы по профилактике детского дорожно-транспортного травматизма

педагог-организатор
Скромникова Светлана Владимировна
(фамилия, имя, отчество) (телефон)

Руководитель или ответственный работник дорожно-эксплуатационной организации, осуществляющей содержание улично-дорожной сети

Начальник участка "Верхнемавский" ЗАО "Дороги Чернышья" ФН-2 Шуров Л.В. 8-920-433-46-38
(должность) (фамилия, имя, отчество) (телефон)

Руководитель или ответственный работник дорожно-эксплуатационной организации, осуществляющей содержание технических средств организации дорожного движения

Начальник участка "Верхнемавский" ЗАО "Дороги Чернышья" ФН-2 Шуров Л.В. 8-920-433-46-38
(должность) (фамилия, имя, отчество) (телефон)

Количество обучающихся (воспитанников) 380

Наличие информационного стенда по БДД Нет
(если имеется, указать место расположения)

Наличие класса по БДД Нет
(если имеется, указать место расположения)

Наличие учебной площадки для проведения практических занятий по БДД Нет
(если имеется, указать место расположения)

Наличие автобуса в ОУ имеется
(при наличии автобуса)

Владелец автобуса МКОУ "Чиньинская СОШ"
(ОУ, муниципальное образование и др.)

Время занятий в ОУ:

1-ая смена: с 8³⁰ по 14¹⁰,
2-ая смена: с Нет по _____,
внеклассные занятия: с 15⁰⁰ по 17⁰⁰.

Телефоны оперативных служб:

полиция - 02
пожарная служба - 01, 8(47343)72-4-21

скорая мед помощь - 03, 8(47343)75-415, единые диспетчерские службы - 8(47343)71-8-54,
отдел образования - 8(47343)72-3-55

* Дорожно-эксплуатационные организации, осуществляющие содержание УДС, несут ответственность в соответствии с законодательством Российской Федерации (Федеральный закон «О безопасности дорожного движения» №196-ФЗ, КоАП, Гражданский кодекс).

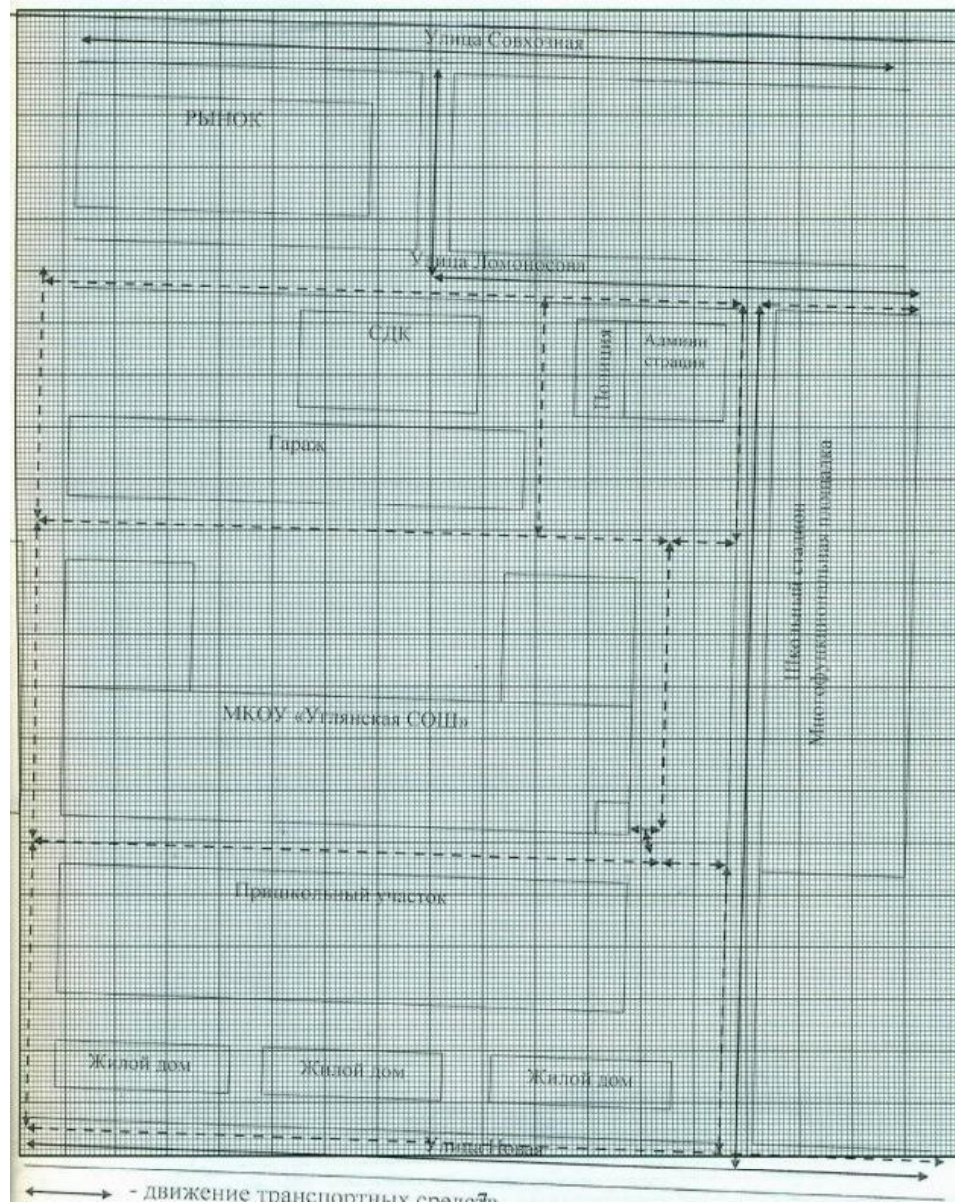
1. План-схемы ОУ.

- 1.1. район расположения ОУ, пути движения транспортных средств и детей (обучающихся, воспитанников);
 - 1.2. организация дорожного движения в непосредственной близости от образовательного учреждения с размещением соответствующих технических средств организации дорожного движения, маршруты движения детей и расположение парковочных мест автотранспорта;
 - 1.3. маршруты движения организованных групп детей от ОУ к стадиону, парку или к спортивно-оздоровительному комплексу;
 - 1.4. пути движения транспортных средств к местам разгрузки/погрузки и рекомендуемых безопасных путей передвижения детей по территории образовательного учреждения.
2. Информация об обеспечении безопасности перевозок детей специальным транспортным средством (автобусом).
- 2.1. общие сведения;
 - 2.2. маршрут движения автобуса до ОУ;
 - 2.3. безопасное расположение остановки автобуса ОУ.

III. Приложения:

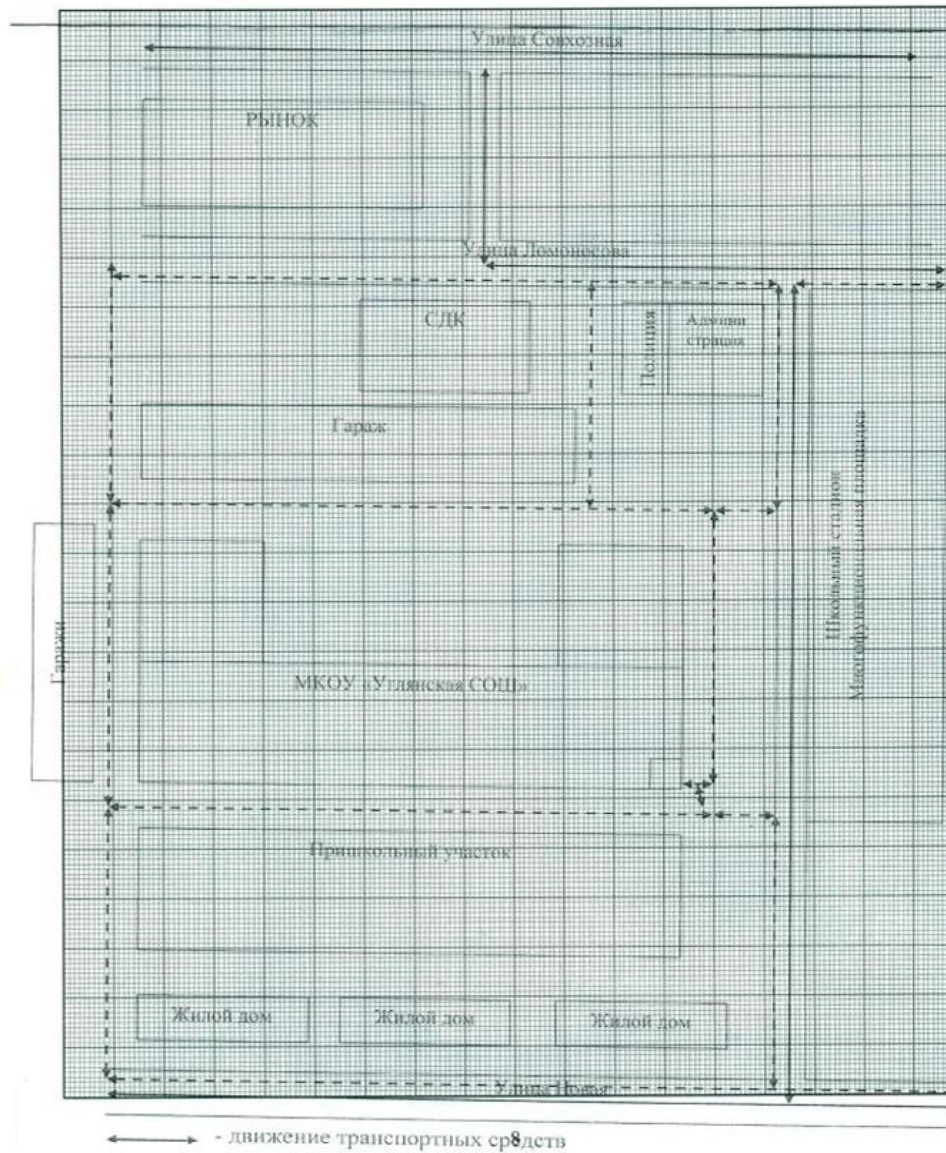
1.1. План-схема района расположения ОУ, пути движения транспортных средств и детей

Схема.




1.1. План-схема района расположения ОУ,
пути движения транспортных средств и детей

Схема.




близости от образовательного учреждения с размещением
соответствующих технических средств, маршруты движения детей и
расположение парковочных мест автотранспорта

Схема.



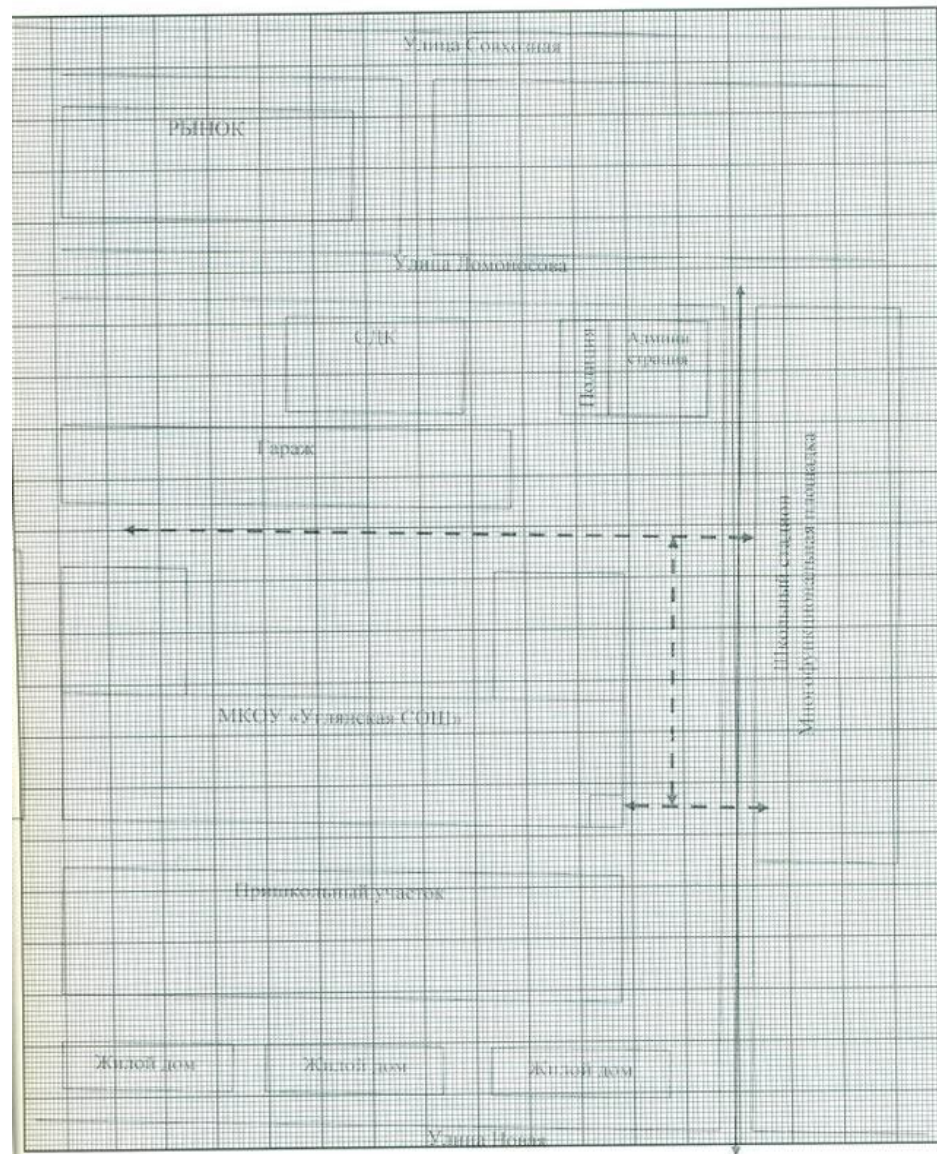
1.2. Схема организации дорожного движения в непосредственной близости от образовательного учреждения с размещением соответствующих технических средств, маршруты движения детей и расположение парковочных мест автотранспорта

Схема.




1.3. маршруты движения организованной группы от стадиону, парку или к спортивно-оздоровительному комплексу

Схема.



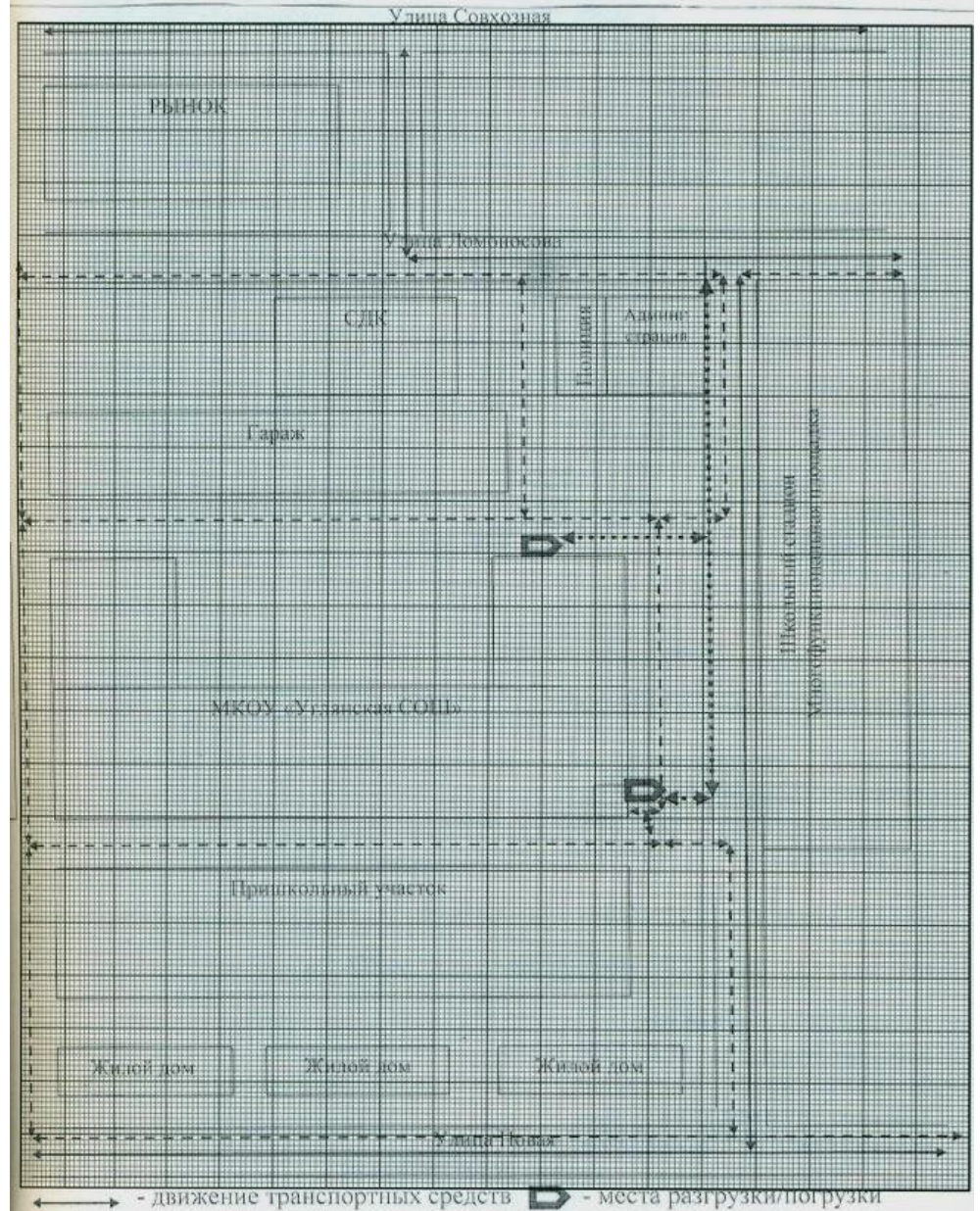
1.3. Маршруты движения организованных групп детей от ОУ к стадиону, парку или к спортивно-оздоровительному комплексу

Схема.



территории образовательного учреждения

Схема.



2. Информация об обеспечении безопасности перевозок детей специальным транспортным средством (автобусом).

2.1. Общие сведения

Количество автобусов: 1

Марка	<u>ГАЗ</u>				
Модель	<u>322121</u>				
Государственный регистрационный знак	<u>T191YD36</u>				

Соответствие конструкции требованиям, предъявляемым к школьным автобусам _____

1. Сведения о водителе автобуса

Фамилия, имя, отчество	Принят на работу	Стаж в категор или D	Дата предстоящего мед. осмотра	Период проведения стажировки	Повышение квалификации	Допущенные нарушения ПДД
<u>Минин</u>	<u>06.09.12</u>	<u>9 лет</u>	<u>Июль 2014</u>			
<u>Александр Васильевич</u>	<u>№ 131 ст</u>					
	<u>06.09.12</u>					

2. Организационно-техническое обеспечение

1) Лицо, ответственное, за обеспечение безопасности дорожного движения: Северина В. А.
назначено приказ №135 от 25.08.2014г.,
прошло аттестацию бухение.

2) Организация проведения предрейсового медицинского осмотра водителя:
осуществляет БУЗ ВО "Вернинская ЦРБ"
(Ф.И.О. специалиста)

на основании договора
действительного до 31.12.2014.

3) Организация проведения предрейсового технического осмотра транспортного средства:
осуществляет Вернинская ЦРБ
(Ф.И.О. специалиста)

на основании договора
действительного до 01.09.2014г.

4) Дата очередного технического осмотра 03.10.2012г.
03.10.2014г.

5) Место стоянки автобуса в нерабочее время школьный дворик
меры, исключающие несанкционированное использование _____

3. Сведения о владельце

Юридический адрес владельца 396140, РФ, Воронежская область, Вернинский район, с. Филиппы, ул. Коммунистическая, д. 107, Д
Фактический адрес владельца 396130, РФ, Воронежская область, Верхне-Милославский район, с. Филиппы, ул. Коммунистическая, д. 167, Д
Телефон ответственного лица 8(47343) 75-2465

4. Сведения об организациях, осуществляющих техническое обслуживание и ремонт автобусов

Вернинский ЦАИИ

5. Сведения об организациях, осуществляющих перевозку детей специальным транспортным средством (автобусом)

рекомендуемый список контактов организаций, осуществляющих перевозку детей специальным транспортным средством (автобусом).

6. Сведения о ведении журнала инструктажа

инструкция, датой с 01.10.2012г.

2.2. Маршрут движения автобуса ОУ

Схема.

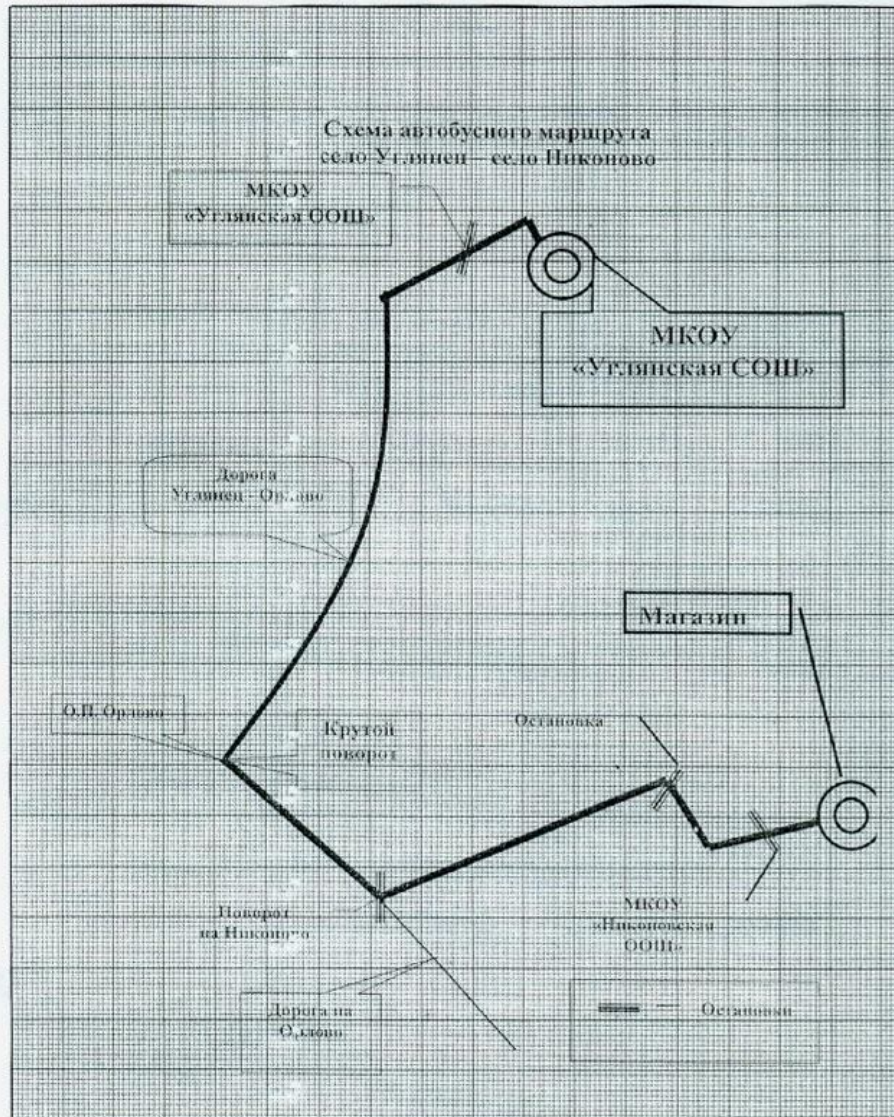
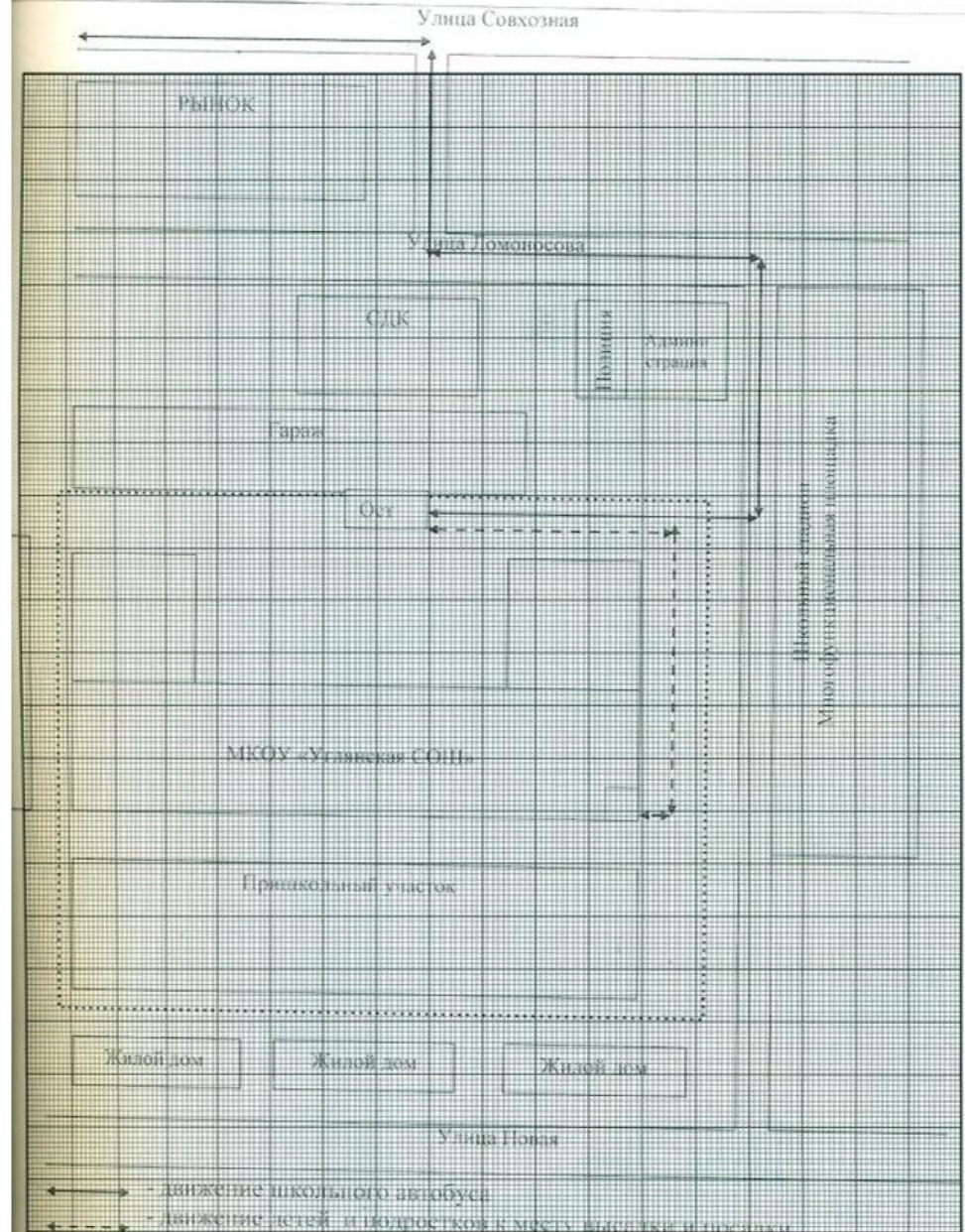


Схема.



2.4. Дополнительные схемы

Схема: _____





Схема: _____



Пояснительная записка к Паспорту дорожной безопасности образовательного учреждения

1. Паспорт дорожной безопасности образовательного учреждения (далее – Паспорт) предназначен для отображения информации об образовательном учреждении (далее – ОУ) с точки зрения обеспечения безопасности детей на этапах их перемещения "дом – ОУ – дом", для использования преподавательским составом и сотрудниками Госавтоинспекции в работе по разъяснению безопасного передвижения и поведения детей на улично-дорожной сети вблизи ОУ и на маршруте "ОУ – дом", для подготовки мероприятий по предупреждению детского дорожно-транспортного травматизма.

Паспорт ведется ответственным сотрудником образовательного учреждения совместно с сотрудниками Госавтоинспекции, которые оказывают помощь в разработке Паспорта, а также при внесении необходимых изменений в отдельные разделы Паспорта (схемы, перечни мероприятий по предупреждению ДТП с участием обучающихся).

Оригинал Паспорта хранится в ОУ, а копия в контрольно-наблюдательном деле в подразделении Госавтоинспекции.

2. Типовой Паспорт должен иметь титульный лист и содержать следующие разделы:

- Общие сведения;
- План-схемы;
- Рекомендации по реализации мероприятий по проведению проверок территорий ОУ, подъездных путей и пешеходных переходов.

2.1. Титульный лист должен содержать надпись «Паспорт дорожной безопасности образовательного учреждения» и наименование образовательного учреждения;

В верхней части листа справа надпись «Утверждаю» и реквизиты (ФИО, дата утверждения) руководителя образовательного учреждения.

Слева надпись «Согласовано» и реквизиты (ФИО, дата утверждения) ответственного руководителя администрации органа местного самоуправления.

Слева, под первой согласующей подписью, надпись «Согласовано» и реквизиты (ФИО, дата утверждения) руководителя органа управления Госавтоинспекции муниципального образования.

Внизу листа указывается год подготовки Паспорта.

2.2. Раздел «Общие сведения» должен содержать следующую информацию:

- Наименование ОУ;
- Тип ОУ;
- Юридический адрес ОУ;
- Фактический адрес ОУ (если отличается от юридического);
- Руководители ОУ: Директор (заведующий);
Заместитель директора по учебной работе;
Заместитель директора по воспитательной работе;
- Ответственный от муниципального органа образования (телефон, адрес);
- Ответственный (ые) от Госавтоинспекции (телефон, адрес);
- Ответственные за мероприятия по профилактике детского травматизма (телефон, адрес);
- Руководитель или ответственный работник дорожно-эксплуатационной организации, осуществляющей содержание УДС* (телефон, адрес);
- Руководитель или ответственный работник дорожно-эксплуатационной организации, осуществляющей содержание ТСОДД (телефон, адрес);
- Количество учащихся;
- Наличие уголка по БДД (если имеется, указать место расположения);
- Наличие класса по БДД (если имеется, указать место расположения);
- Наличие автогородка (площадки) по БДД (если имеется);
- Наличие автобуса в ОУ;
- Расписание занятий в ОУ: 1-ая смена: 8:30 – 13:10
2-ая смена: 13:20 – 18:00
внеклассные занятия: 17:00 – 19:00
- Телефоны: оперативных служб: МЧС, Полиция, Скорая помощь;
дорожно-эксплуатационных организаций, осуществляющих содержание УДС;

2.3. План-схемы, рекомендуемые к размещению в паспорте.

• (п. 1.1.) района расположения ОУ, пути движения транспортных средств и детей (учеников):

1. Район расположения образовательного учреждения определяется группой жилых домов, зданий и улично-дорожной сетью с учетом остановок общественного транспорта (выходов из станций метро), центром которого является непосредственно образовательное учреждение;

2. Территория, указанная в схеме, включает в себя:

- образовательное учреждение;
 - стадион вне территории ОУ, на котором могут проводиться занятия по физической культуре (при наличии);
 - парк, в котором преподавателями проводятся занятия на открытом воздухе (при наличии);
 - спортивно-оздоровительный комплекс (при наличии);
 - жилые дома, в которых проживает большая часть детей (учеников) данного образовательного учреждения;
 - автомобильные дороги и тротуары;
3. На схеме должно быть обозначено:
- расположение жилых домов, зданий и сооружений;
 - сеть автомобильных дорог;
 - пути движения транспортных средств;
 - пути движения детей (учеников) в/из образовательного учреждения;
 - уличные (наземные – регулируемые / нерегулируемые) и внеуличные (надземные и подземные) пешеходные переходы;
 - названия улиц и нумерация домов.

Схема необходима для общего представления о районе расположения ОУ. Для изучения безопасности движения детей на схеме обозначены наиболее частые пути движения учеников от дома (от отдаленных остановок маршрутных транспортных средств) к ОУ и обратно.

При исследовании маршрутов движения детей необходимо уделить особое внимание опасным зонам, где часто дети (ученики) пересекают проезжую часть не по пешеходному переходу;

• (п. 1.2.) организации дорожного движения в непосредственной близости от образовательного учреждения с размещением соответствующих технических средств, маршруты движения детей и расположение парковочных мест:

1. Схема организации дорожного движения ограничена автомобильными дорогами, находящимися в непосредственной близости от образовательного учреждения;

2. На схеме обозначено:

- здание ОУ с указанием территории, принадлежащей непосредственно ОУ (при наличии указать ограждение территории);
- автомобильные дороги и тротуары;
- уличные (наземные – регулируемые / нерегулируемые) и внеуличные (надземные и подземные) пешеходные переходы на подходах к ОУ;
- дислокация существующих дорожных знаков и дорожной разметки;
- другие технические средства организации дорожного движения;
- направление движения транспортных средств по проезжей части;
- направление движения детей (учеников);

3. На схеме указано расположение остановок маршрутных транспортных средств и безопасные маршруты движения детей (учеников) от остановочного пункта к ОУ и обратно;

4. При наличии стоянки (парковочных мест) около ОУ, указывается место расположение и безопасные маршруты движения детей (учеников) от парковочных мест к ОУ и обратно.

К схеме (в случае необходимости) должен быть приложен план мероприятий по приведению существующей организации дорожного движения к организации движения, соответствующей нормативным техническим документам, действующим в области дорожного движения, по окончании реализации которого готовится новая схема;

и необходимости проведения обязательных мероприятий, связанных с образовательным процессом);

На схеме района расположения ОУ указываются безопасные маршруты движения детей от ОУ к стадиону, парку или спортивно-оздоровительному комплексу и обратно.

Данные схемы должны использоваться преподавательским составом при организации движения групп детей к местам проведения занятий вне территории ОУ.

- **(п. 1.4.) путей движения транспортных средств к местам разгрузки/погрузки и рекомендуемых безопасных путей передвижения детей по территории образовательного учреждения (в случае осуществления доставки грузов в ОУ автомобильным транспортом);**

На схеме указывается примерная траектория движения транспортного средства на территории ОУ, в том числе место погрузки/разгрузки, а также безопасный маршрут движения детей во время погрузочно-разгрузочных работ.

В целях обеспечения безопасного движения детей по территории ОУ необходимо исключить пересечение пути движения детей и пути движения транспортных средств.

- **Паспорт может содержать и ряд других схем. Например, план-схему учебной площадки для проведения практических занятий по БДД и др.**

2.4. В случае необходимости доставки детей в ОУ специальным транспортным средством (автобусом) для перевозки детей Паспорт должен содержать специальный раздел, касающийся такой перевозочной деятельности.

В данном разделе должны быть представлены сведения о владельце автобуса (ОУ, муниципальное образование, АТП и т.д.), соответствующие данные о месте хранения и технического обслуживания автобуса, подробные сведения о водителе (водителях) (*ФИО, открытые категории, стаж вождения, сведения о переподготовке и др.*) с обязательным указанием места медицинского освидетельствования водителя, а также должны быть размещены план-схемы:

- **(п. 2.1.) подробного маршрута движения автобуса до ОУ**

На схеме указываются населенные пункты, через которые происходит следование автобуса ОУ, оборудованные места остановок для посадки и высадки детей в каждом населенном пункте; непосредственно населенный пункт, где расположено ОУ.

На схеме указан безопасный маршрут следования автобуса ОУ из пункта А в пункт В, а также обозначены:

- жилые дома населенных пунктов;
- здание ОУ;
- автомобильные дороги;
- дислокация существующих дорожных знаков на пути следования автобуса ОУ;
- пешеходные переходы, пересекающие проезжую часть маршрута движения автобуса ОУ;
- другие технические средства организации дорожного движения;

- **(п. 2.2.) безопасного расположения остановки автобуса ОУ**

На схеме указывается подъезд в оборудованный «карман» или другое оборудованное место для посадки и высадки детей из автобуса ОУ, и дальнейший путь движения автобуса по проезжей части, а также безопасный маршрут движения детей (учеников) от остановки автобуса ОУ.

На схеме обозначено:

- жилые дома района расположения ОУ;
- здание ОУ;
- ограждение территории ОУ (*при наличии*);
- автомобильные дороги.